



# Δήμος Ροδολίβους

**Δήμος Ροδολίβους**

- Έδρα του Δήμου: **Ροδολίβους**
- Απόσταση: **48 χλμ.** από την πόλη των Σερρών
- Πληθυσμός Δήμου: **3.299 κάτοικοι** (απογραφή 2001)
- Στοιχεία Δήμου: Κωνσταντίνου Κορρά 22 Τ.Κ.62041 Ροδολίβους τηλ. 23243 50100 23240 71111, 20700 Fax: 23240 71309 e-mail: dimrod@hol.gr Κέντρο: Εξυπηρέτησης Πολιτών Ροδολίβους, τηλ. 2324020728

**Δημοτικά Διαμερίσματα:**

- Μικρού Σουλίου
- Δομήρου

**Ιστορικά στοιχεία**

Το Ροδολίβους είναι κτισμένο στους πρόποδες του όρους Παγγαίου. Στην περιοχή αυτή κατά τη μυθολογία καταπαράχθηκε ο Ορφέας από τις Μαινάδες, ενώ εδώ εκτιμώσεται και ο μύθος του Λυκούργου βασιλέα των Ηρώων, ο οποίος ήθελε να απαγορεύσει τις λατρείες του Διονύσου. Στην περιοχή αυτή επίσης, πάντοτε κατά τη μυθολογία, είχε ο Διόνυσος το μαντέιο του και υπήρχε η πρώτη έδρα της λατρείας του Ορφέα.

Το Ροδολίβους κατοικήθηκε από τους αρχαίους ακόμη χρόνους και άκμασε σε όλες σχεδόν τις φάσεις της αρχαίας μας ιστορίας. Στα νεότερα χρόνια ξεχωρίζει η μορφή του πατριάρχου της Κωνσταντινουπόλεως Νεοφίτου του Η', ο οποίος ανατράφηκε και πέρασε τα παιδικά του χρόνια εδώ. Σημαντική ήταν η συμβολή του Ροδολίβους και κατά τη διάρκεια του Μακεδονικού Αγώνα. Ένας από τους περίφημους αγωνιστές ο Καπετάν Λούκας ή Ζέρβας, ο οποίος πολεμούσε στην περιοχή του Παγγαίου, είχε την έδρα του εδώ. Σημαντικοί άνδρες της κωμόπολης που ξεχώρισαν στα χρόνια εκείνα εί-



και ο Κωνσταντίνος Τερζής, ο Δημήτριος Χαρίσης, ο Κωνσταντίνος Ξάφης κ.ά. Το Μικρό Σούλι πήρε το όνομά του λόγω της ηρωικής αντίστασης των κατοίκων του κατά των Βουλγάρων κατακτητών. Από αρχαιολογική άποψη το χωριό παρουσιάζει ενδιαφέροντα στοιχεία, όπως τα ίχνη αρχαίου οικισμού στη θέση "Ζαβαρνίκια", καθώς και σωζόμενα ίχνη νεολιθικού οικισμού στη θέση "Πύργος". Τα αρχαιολογικά ευρήματα της περιοχής έχουν να κάνουν κυρίως με κομμάτια νεολιθικών και αρχαίων αγάλων, πήλινα ειδώλια και λίθινα εργαλεία. Όλα αυτά αποτελούν ενδείξεις πως κατά την αρχαιότητα άκμασε μία σημαντική πόλη της οποίας όμως το όνομα παραμένει άγνωστο.

Στο Μακεδονικό Αγώνα το Σέζαλιον (Μικρό Σούλι) συμμετείχε δυναμικά και προσέφερε πολλούς άνδρες στον κοινό σκοπό της απελευθέρωσης του τόπου. Το 1930 η κυβέρνηση του Ελευθερίου Βενιζέλου παρέχε στους κατοίκους του Μ. Σουλίου οικονομική βοήθεια προκειμένου να ξαναχτίσουν τα κατεστραμμένα τους σπίτια.

**Ο Δήμος Ροδολίβους σήμερα**

Ο Δήμος Ροδολίβους καλύπτει έκταση 106.033 στρεμμάτων. Η οικονομία του στηρίζεται κατά το μεγαλύτερο μέρος στον πρωτογενή τομέα, ο οποίος απασχολεί σήμερα περίπου 1.500 άτομα από το σύνολο των 2.120 του ενεργού πληθυσμού. Ο δευτερογενής και ο τριτογενής τομέας απασχολούν αντίστοιχα μόνο 150 και 170 άτομα. Το Ροδολίβους χαρακτηρίζεται παραδοσιακός οικισμός, ενώ η πολιτεία με σχετική της αποφάσεις έχει χαρακτηρίσει δύο του κτίρια ως διατηρητέα. Ένα από αυτά είναι το κτίριο του Δημαρχείου. Το Δημοτικό Διαμέρισμα Μ. Σουλίου απέχει 4 χλμ. περίπου από την έδρα του Δήμου και βρίσκεται ανάμεσα στην Παλαικόκμη και το Ροδολίβους. Το Δημοτικό Διαμέρισμα Δομήρου απέχει 5 χλμ. από την έδρα του Δήμου με κατεύθυνση προς Σέρρες.

## ΔΗΜΟΣ ΡΟΔΟΛΙΒΟΥΣ

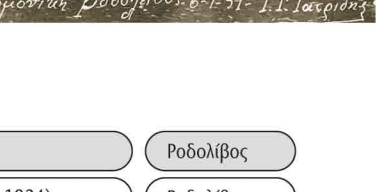
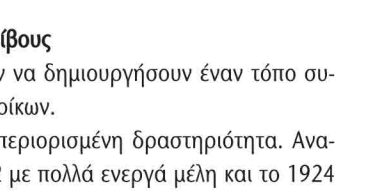
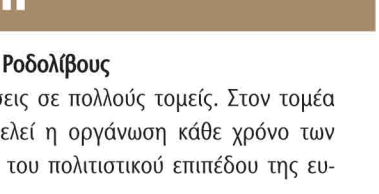
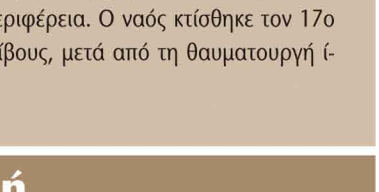
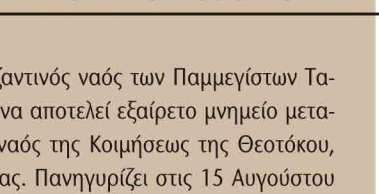
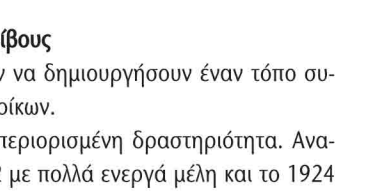
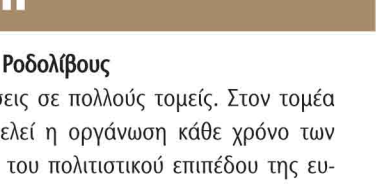
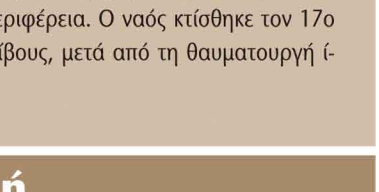
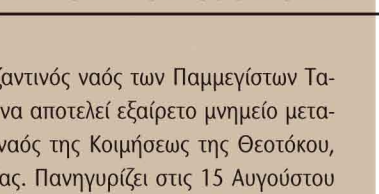
Η μεγάλη βιοποικιλότητα που χαρακτηρίζει τη χλωρίδα και την πανίδα του Παγγαίου οδήγησαν την Πολιτεία να κηρύξει το 1979 τη μεγαλύτερη έκτασή του μόνιμο καταφυγίο άγριας ζωής. Αν θελήσει κανείς να περιηγηθεί στο Παγγαίο και να ακολουθήσει τη διαδρομή από τους πρόποδες μέχρι και τα υψηλότερα σημεία του, συναντά διαδοχικά σχεδόν όλους τους τύπους των δασικών οικοσυστημάτων. Ένα σημαντικό κεφάλαιο της ιστορίας του Παγγαίου αποτελούν οι βραχογραφίες του. Πρόκειται για πανάρχαιες απεικονίσεις κυρίως ζώων της περιοχής, αλλά και ανθρώπινων μορφών. Τις συναντάμε στην υπαίθρο αλλά και μέσα σε σπήλαια.

Ο ορεινός όγκος του Παγγαίου έχει την ιδιαιτερότητα να είναι εξαιρετικά προσεγγίσιμος στον επισκέπτη. Από το Ροδολίβους ο δρόμος ανεβαίνει ως το καταφυγίο του Ε.Ο.Σ. Ροδολίβους σε υψόμετρο 1.000 μ. Από εκεί ξεκινά το μονοπάτι που οδηγεί στο σημείο εκκίνησης σε υψόμετρο 1.350 μ. Ανατολικά σε 2 με 2,5 ώρες πεζοπορίας συναντάμε τις κορυφές "Κουμπλίη" (1.723 μ.), και "Κίσσθου" (1.750 μ.), ενώ σε 3,5 ώρες βρίσκεται η κορυφή "Βοσκός" (1.858 μ.).

**Βραχογραφίες Παγγαίου:** Η πρώτη μορφή αποτύπωσης στην ιστορία του ανθρώπου θεωρείται η ζωγραφική απεικόνιση ενός γεωγράμμου σε μια επιφάνεια. Τέτοιες μορφές πρότερης γραφής αποτελούν οι προϊστορικές βραχογραφίες που βρίσκονται στην ευρύτερη περιοχή του Δήμου, αλλά ειδικότερα στο όρος Παγγαίο. Συμφωνά με τους ειδικούς οι περισσότερες βραχογραφίες χρονολογικά τοποθετούνται στα τέλη της νεολιθικής εποχής, μέχρι την πρώτη εποχή του σιδήρου.



χαίνων ναών) στο Δ.Δ. του Μικρού Σουλίου, ο βυζαντινός ναός των Παμμεγίστων Ταξιαρχών στο παλιό Ροδολίβους, με το καμπαναριό να αποτελεί εξαιρετικό μνημείο μεταβυζαντινής τέχνης του 1830, καθώς και ο ιερός ναός της Κοιμήσεως της Θεοτόκου, όπου υπάρχει η θαυματουργή εικόνα της Παναγίας. Πανηγυρίζει στις 15 Αυγούστου και συγκεντρώνει χιλιάδες πιστούς απ' όλη την περιφέρεια. Ο ναός κτίστηκε τον 17ο αιώνα από δωρεά του Τούρκου Μπέη του Ροδολίβους, μετά από τη θαυματουργή ίαση του γιου του.



## ΔΗΜΟΣ ΡΟΔΟΛΙΒΟΥΣ

**Πολιτιστική υποδομή**

**Δημοτική Επεξεργασία Πολιτισμού και Ανάπτυξης Ροδολίβους**  
Λειτουργεί από το 2000 και έχει αναλάβει δράσεις σε πολλούς τομείς. Στον τομέα του πολιτισμού βασικό σημείο αναφοράς αποτελεί η οργάνωση κάθε χρόνο των "Ορφικών Αντάλων". Στόχος είναι η ανύψωση του πολιτιστικού επιπέδου της ευρύτερης περιοχής του Ροδολίβους.

**Μουσικοδραματικός Σύλλογος "Απόλλων" Ροδολίβους**  
Πρόκειται από την προσπάθεια των Ροδολιβών να δημιουργήσουν έναν τόπο συνάντησης διασκέδασης και ψυχαγωγίας των κατοίκων. Ο Σύλλογος συγκροτήθηκε αρχικά το 1903, με περιορισμένη δραστηριότητα. Ανασυστήθηκε και δραστηριοποιείται από το 1912 με πολλά ενεργά μέλη και το 1924 παίρνει το όνομα που έχει και σήμερα. Η φιλαρμονική του Συλλόγου αποτελείται κυρίως από μαθητές του Δημοτικού, Γυμνασίου, Λυκείου, πλαισιωμένους από μεγαλύτερους και συμμετέχει από την ίδρυσή της σε όλες τις εκδηλώσεις του Δήμου. Η χορωδία αποτελείται από 35 μέλη και έχει στο ιστορικό της πολλές συμμετοχές σε εκδηλώσεις και φεστιβάλ.

**Βιβλιοθήκη**  
Στο Δήμο Ροδολίβους λειτουργεί δανειατική βιβλιοθήκη η οποία ανήκει στον Πολιτιστικό Σύλλογο Ροδολίβους.

## ΔΗΜΟΣ ΡΟΔΟΛΙΒΟΥΣ

**Πολιτιστικός Σύλλογος**

- Πολιτιστικός Σύλλογος Ροδολίβους (ίδρύθηκε το 1978)
- Μουσικοδραματικός Σύλλογος "Απόλλων", (ίδρύθηκε το 1924)
- Σύλλογος Γυναικών Ροδολίβους
- Πολιτιστικός Ορειβατικός Σύλλογος Μικρού Σουλίου
- Ροδολίβους
- Ροδολίβους
- Ροδολίβους
- Μικρό Σούλι

## ΔΗΜΟΣ ΡΟΔΟΛΙΒΟΥΣ

**Πολιτιστική υποδομή**

**Δημοτική Επεξεργασία Πολιτισμού και Ανάπτυξης Ροδολίβους**  
Λειτουργεί από το 2000 και έχει αναλάβει δράσεις σε πολλούς τομείς. Στον τομέα του πολιτισμού βασικό σημείο αναφοράς αποτελεί η οργάνωση κάθε χρόνο των "Ορφικών Αντάλων". Στόχος είναι η ανύψωση του πολιτιστικού επιπέδου της ευρύτερης περιοχής του Ροδολίβους.

**Μουσικοδραματικός Σύλλογος "Απόλλων" Ροδολίβους**  
Πρόκειται από την προσπάθεια των Ροδολιβών να δημιουργήσουν έναν τόπο συνάντησης διασκέδασης και ψυχαγωγίας των κατοίκων. Ο Σύλλογος συγκροτήθηκε αρχικά το 1903, με περιορισμένη δραστηριότητα. Ανασυστήθηκε και δραστηριοποιείται από το 1912 με πολλά ενεργά μέλη και το 1924 παίρνει το όνομα που έχει και σήμερα. Η φιλαρμονική του Συλλόγου αποτελείται κυρίως από μαθητές του Δημοτικού, Γυμνασίου, Λυκείου, πλαισιωμένους από μεγαλύτερους και συμμετέχει από την ίδρυσή της σε όλες τις εκδηλώσεις του Δήμου. Η χορωδία αποτελείται από 35 μέλη και έχει στο ιστορικό της πολλές συμμετοχές σε εκδηλώσεις και φεστιβάλ.

**Βιβλιοθήκη**  
Στο Δήμο Ροδολίβους λειτουργεί δανειατική βιβλιοθήκη η οποία ανήκει στον Πολιτιστικό Σύλλογο Ροδολίβους.

## ΔΗΜΟΣ ΡΟΔΟΛΙΒΟΥΣ

**Πολιτιστικός Σύλλογος**

- Πολιτιστικός Σύλλογος Ροδολίβους (ίδρύθηκε το 1978)
- Μουσικοδραματικός Σύλλογος "Απόλλων", (ίδρύθηκε το 1924)
- Σύλλογος Γυναικών Ροδολίβους
- Πολιτιστικός Ορειβατικός Σύλλογος Μικρού Σουλίου
- Ροδολίβους
- Ροδολίβους
- Ροδολίβους
- Μικρό Σούλι